

[Latitude and Longitude | Time Zones | Video for Kids - YouTube](#)

La latitude et la longitude sont des lignes imaginaires autour du globe.

La latitude —————

La longitude |

<https://www.youtube.com/watch?v=HvCvANs7O7k>



la longitude: les lignes imagineaire qui sont du nord au sud ou du sud au nord. |

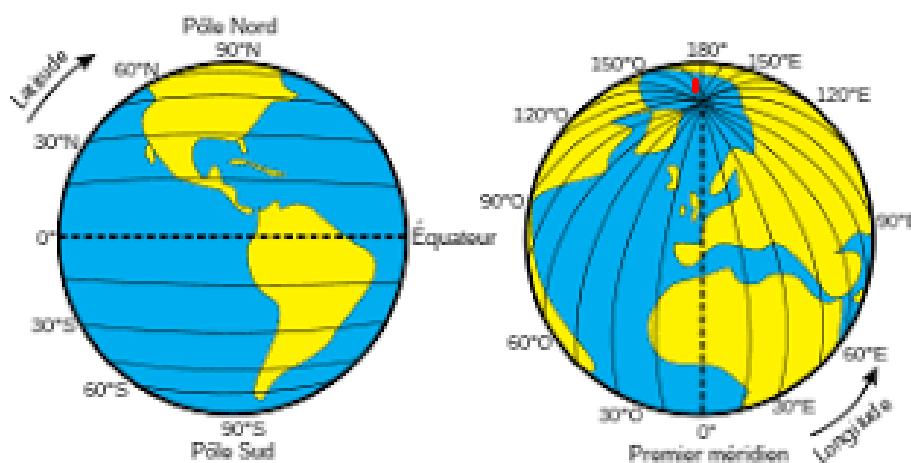
la latitude: Les lignes imagineaire qui sont d'est à l'ouest ou d'ouest à l'est.



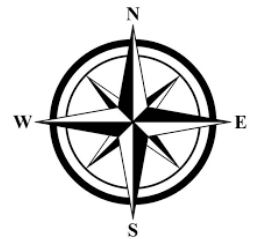
<https://www.youtube.com/watch?v=FEKFRV29Sk4>



les coordonnées: les mesure de l'emplacement exact sur la carte du monde en utilisant les degrés de longitude et de latitude.



la rose des vents: Une forme avec au moins 4 lignes marquées indiquant la direction vers le nord, l'est, le sud et l'ouest.

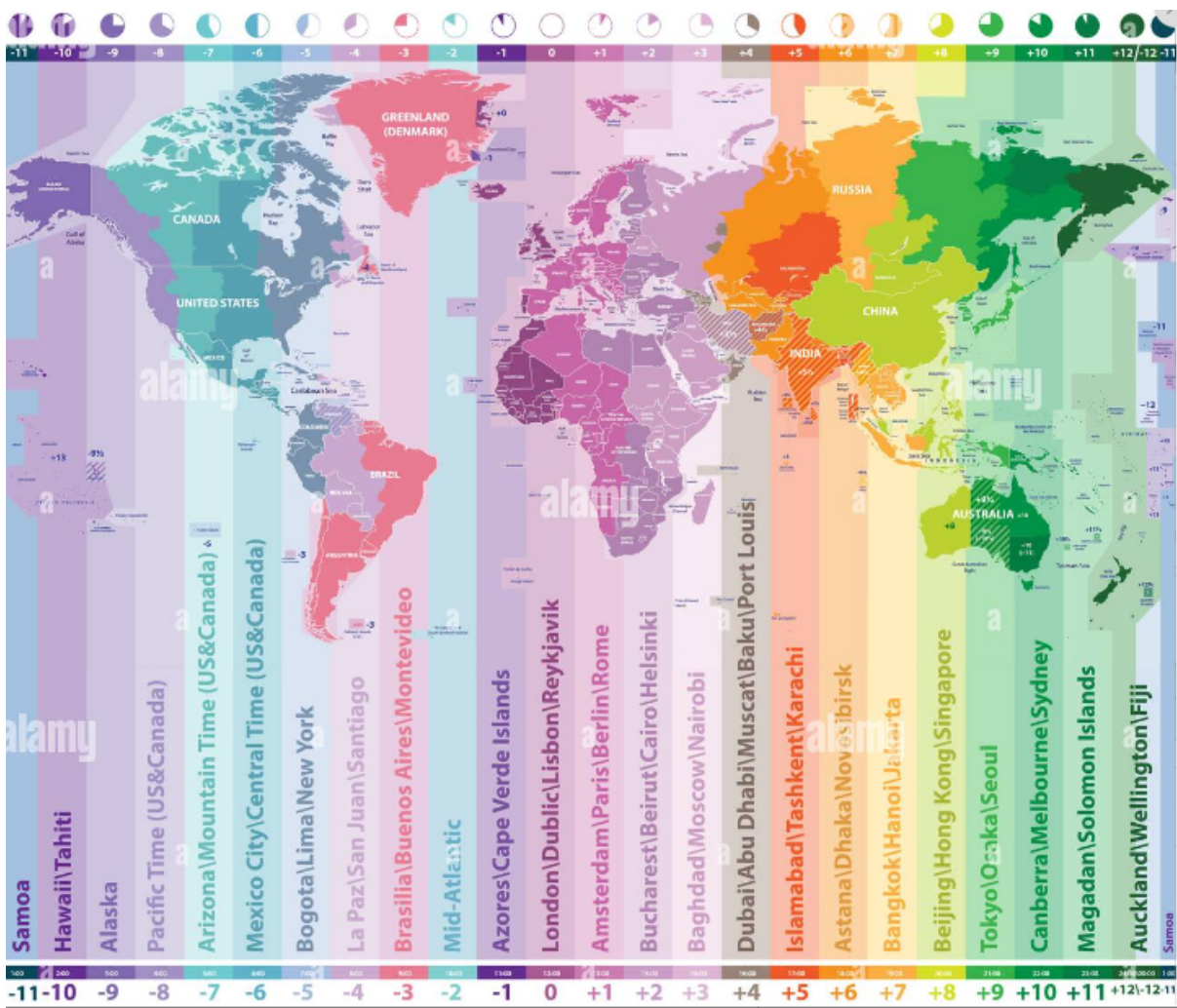


l'échelle: Mesure pour expliquer à quelle distance sur la carte équivaut sur le terrain. Exemple: 1cm sur la carte = 10Km sur le terrain.



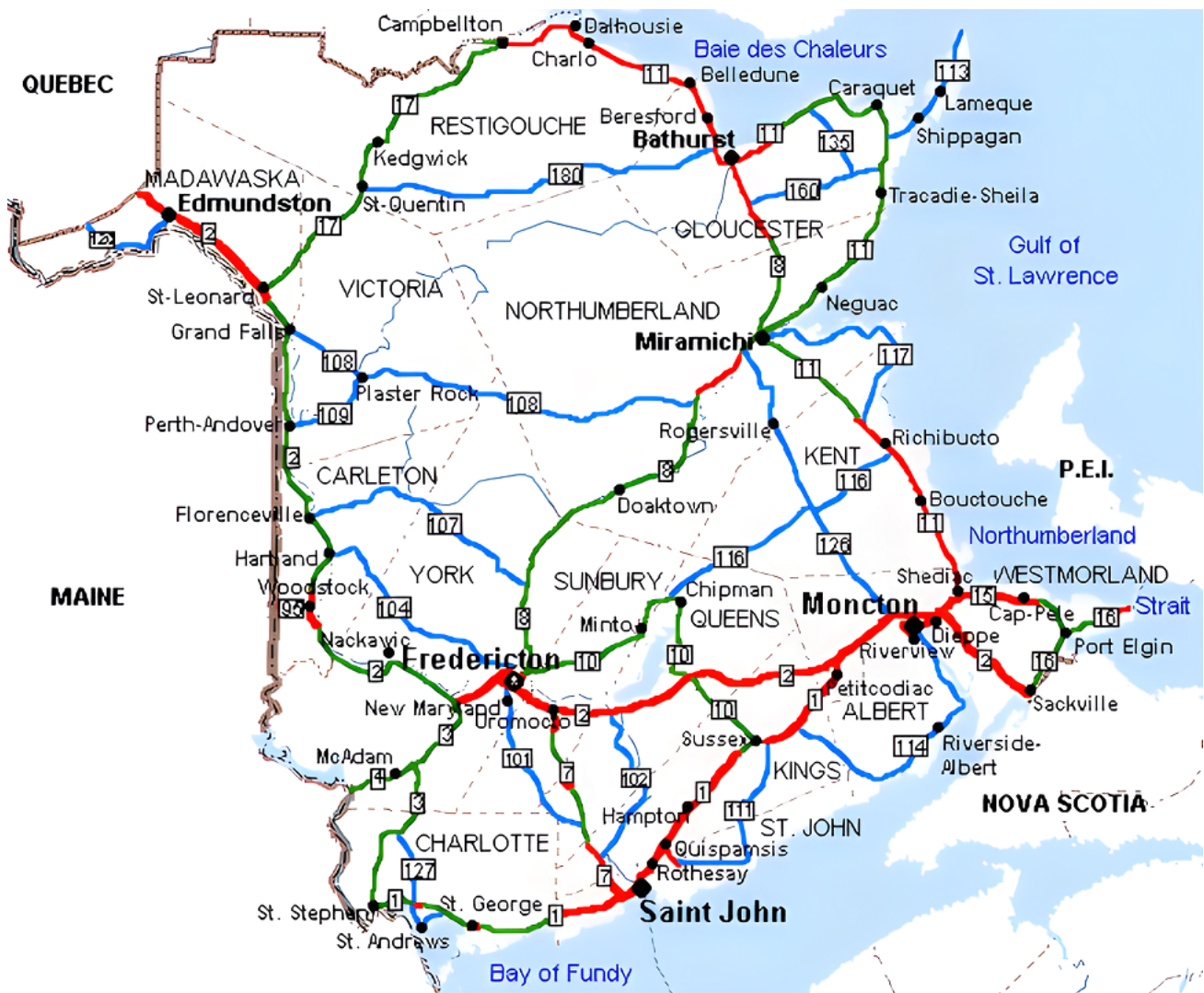
[Time Zone Map \(timeanddate.com\)](http://timeanddate.com)

les fuseaux horaires: Sections de la planète mesurées et marquées par une ligne de longitude qui correspondent à cette partie du monde avec les heures de la journée.



l'emplacement relatif: Signifie qu'un lieu se trouve près d'un endroit connu.

l'emplacement absolu: Exactement où se trouve un lieu en utilisant les lignes de latitude et de longitude.





les caractéristiques physiques: Les parties de la surface de la planète qui sont naturelle, comme les chaînes de montagnes et les océans.



les caractéristiques culturelles: Une partie artificielle d'une région telle qu'un pont ou un bâtiment.