

La latitude et la longitude sont des lignes imaginaires autour du globe.

La latitude —————

La longitude

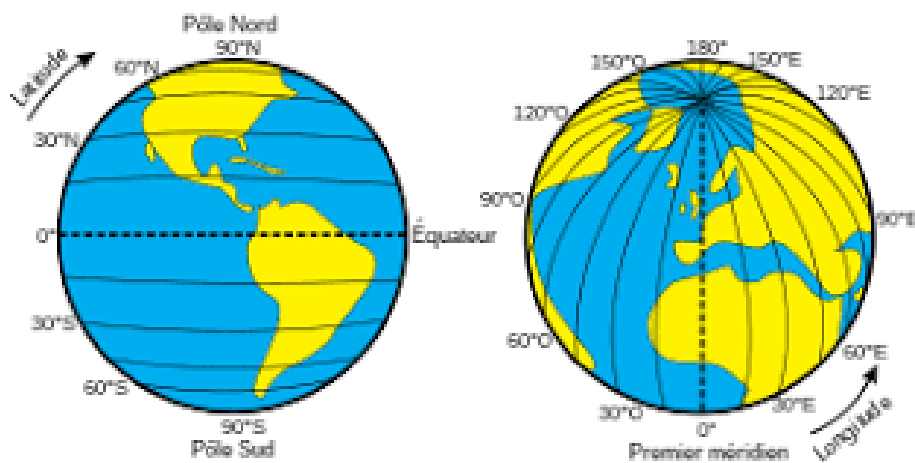


la longitude: les lignes imaginaires qui sont du nord au sud ou du sud au nord.

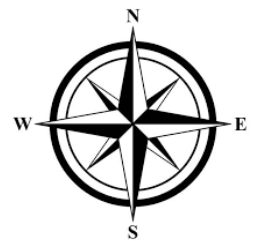
la latitude: Les lignes imaginaires qui sont d'est à l'ouest ou d'ouest à l'est.



**les coordonnées:** les mesure de l'emplacement exact sur la carte du monde en utilisant les degrés de longitude et de latitude.



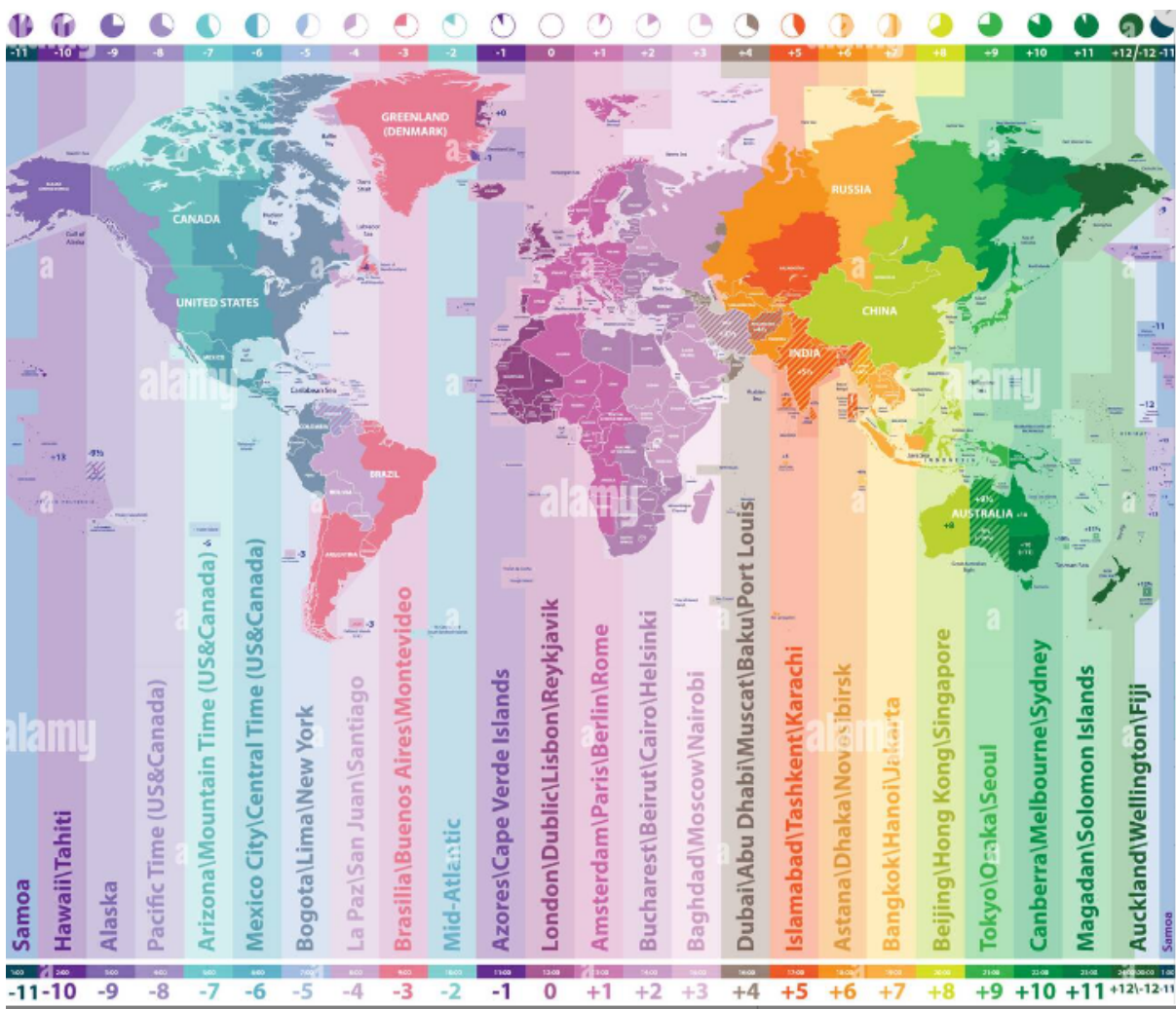
**la rose des vents:** Une forme avec au moins 4 lignes marquées indiquant la direction vers le nord, l'est, le sud et l'ouest.



**l'échelle:** Mesure pour expliquer à quelle distance sur la carte équivaut sur le terrain. Exemple: 1cm sur la carte = 10Km sur le terrain.

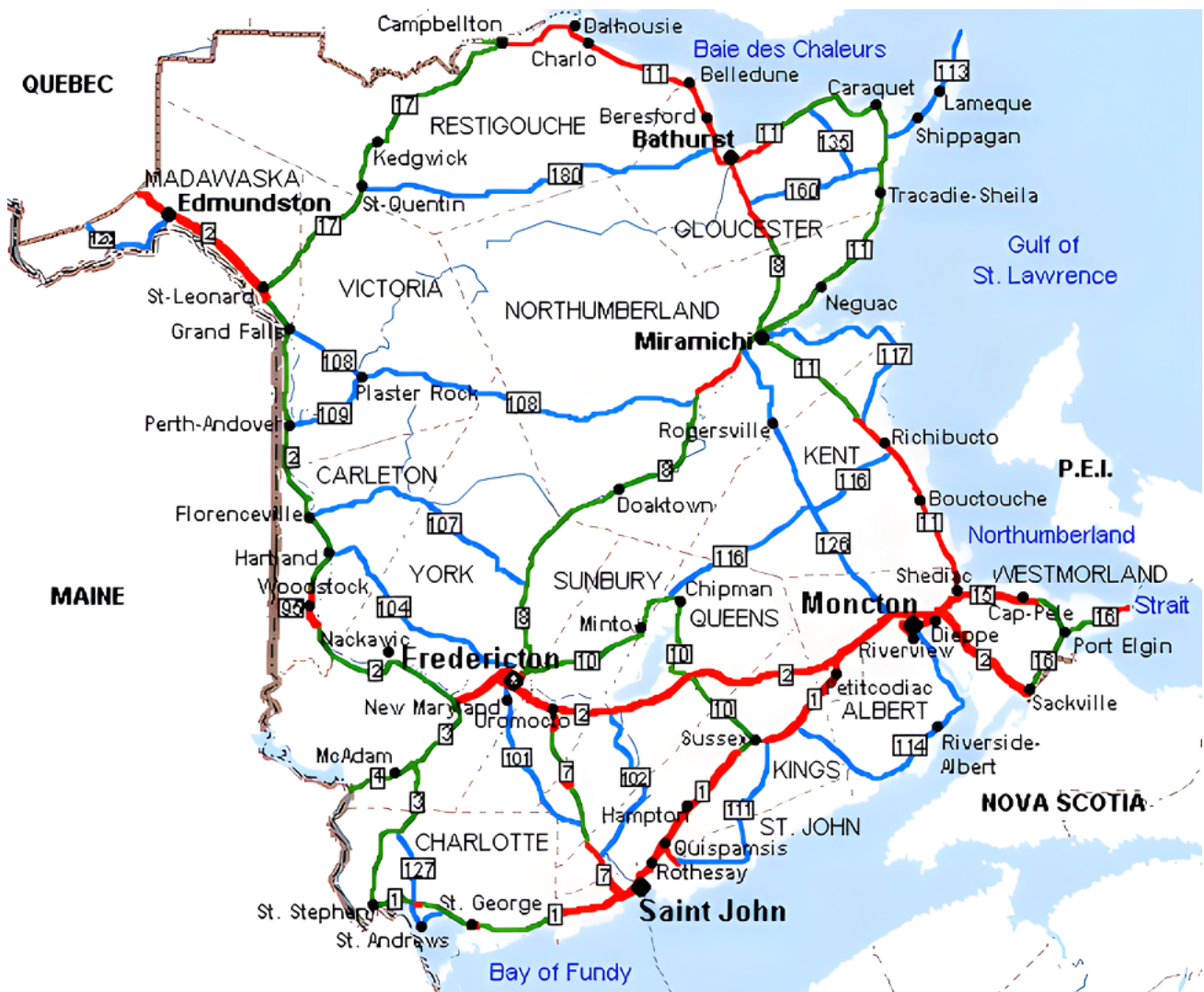


**les fuseaux horaires:** Sections de la planète mesurées et marquées par une ligne de longitude qui correspondent à cette partie du monde avec les heures de la journée.



**l'emplacement relatif:** Signifie qu'un lieu se trouve près d'un endroit connu.

**l'emplacement absolu:** **Exactement** où se trouve un lieu en utilisant les lignes de latitude et de longitude.





**les caractéristiques physiques:** Les parties de la surface de la planète qui sont naturelle, comme les chaînes de montagnes et les océans.



**les caractéristiques culturelles:** Une partie artificielle d'une région telle qu'un pont ou un bâtiment.